

Lahnuksen ampumarata, Espoo

Uusiutuva aselainsäädäntö –seminaari

Ampumaharrastusfoorumi

25.4.2014 Rantasipi Airport hotelli, Vantaa

Ville Maijanen

Puheenjohtaja (11.2.2014 alkaen)

Espoon Ampumaratayhdistys ry (AMRY)

puheenjohtaja@espoonampumarata.fi

www.espoonampumarata.fi

Radan historia lyhyesti

- Epävirallisena ampumaratana 50-luvulta alkaen
- Ampumaradalle myönnettiin Lääninhallituksen lupa 1968
- Toiminta alkoi hiekkakuopassa, joka nykyisin on käyttämättömänä
 - Tähän on suunnitteilla reserviläisten toiminta-ampumarata
- Radalla on ollut ampumahiihtotoimintaa, viimeksi 80-luvulla
- Ampumaratayhdistys perustettiin reilut 30 v sitten
- Ensimmäinen 25 vuoden vuokrasopimus Espoon kanssa oli ajalle 23.8.1982 – 22.8.2007
 - Sitä jatkettiin pariin otteeseen vuosittain
- Toinen 25 vuoden vuokrasopimus Espoon kanssa allekirjoitettiin 25.6.2009
 - Vuokra-aika 23.8.2009 – 24.8.2034, vuokra-alue n. 40 ha

Espoon Ampumaratayhdistys ry

- Esbo Mellersta Jaktvårds- och Jaktförening rf
- Esbo Skytteförening rf
- Espoo-Kauniainen Riistanhoitoyhdistys
- Espoon Erämiehet ry
- Espoon Erätoverit ry
- **Espoon kaupunki**
- Espoon Seudun Metsästäjät ry
- Lahnuksen Riistaveljet ry
- Länsi-Uudenmaan Eränkävijät ry
- PKS-Airsoft ry
- Tapiolan Metsästysyhdistys ry
- Tapiolan Reserviupseerit ry

Ampumaharrastuspotentialiaali metropolialueella

Kaupunki tai kunta	Aseluvan- haltijoiden määrä	Väestö-määrä	Osuus
Espoo	11 032	251 628	4,4 %
Helsinki	26 068	594 225	4,4 %
Järvenpää	2 084	38 921	5,4 %
Kauniainen	604	8 681	7,0 %
Kerava	1 741	34 414	5,1 %
Kirkkonummi	2 548	37 135	6,9 %
Nurmijärvi	3 028	40 320	7,5 %
Sipoo	1 474	18 507	8,0 %
Tuusula	2 564	37 540	6,8 %
Vantaa	9 211	202 723	4,5 %
Vihti	2 281	28 533	8,0 %
YHTEENSÄ	62 635	1 292 627	4,8 %

Lähde: Ville Majjanen: "Aseiden määrä, laatu ja sijainti metropolialueella", kandidaatintutkielma, Helsingin yliopisto 2012

Rantasipi Airport 25.4.2014

Nykyinen ympäristölupa – 5 vuoden prosessi:

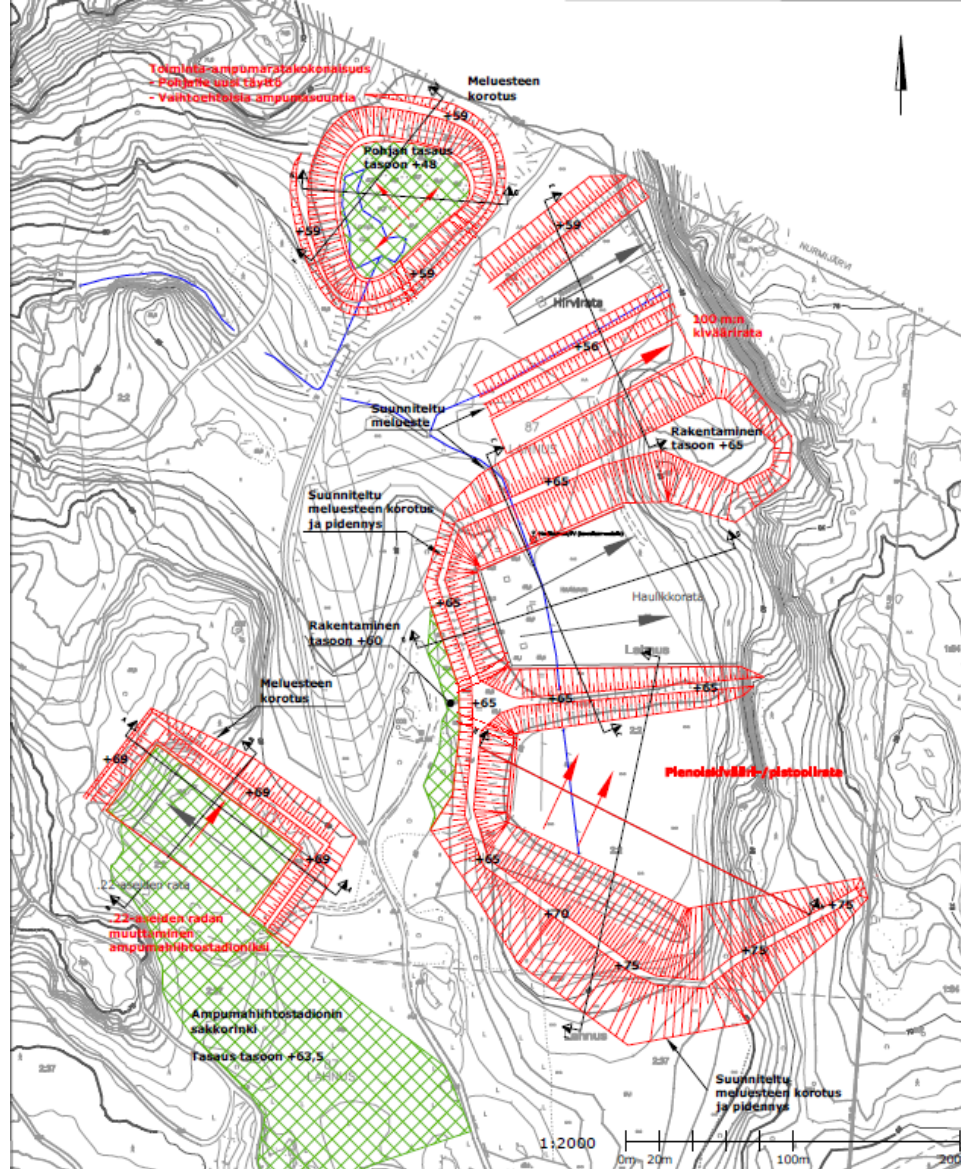
- Ympäristölupahakemus vireille 30.6.2003
- Uudenmaan ympäristökeskus myönsi luvan 27.12.2004
- Lupa lainvoimaiseksi KHO:n päätöksellä 13.6.2008
 - Voimassa toistaiseksi
 - Radat:
 1. Haulikko, yhdistetty trap + skeet
 2. Hirvi (75 m)
 3. 22-kaliiperiset aseet
 - Toiminta sallittu arki-iltaisoin touko-kesä ja elo-syyskuussa (4 kk)
 - hirvirata klo 14-18
 - muut klo 14-20

Ympäristöluvan päivitys – 2,5 vuotta hukkaan!

- Hakemus lupamääräysten tarkistamiseksi vireille 30.12.2008 Uudenmaan ympäristökeskuksessa
- Uudenmaan ympäristökeskus siirsi asian Espoon ympäristökeskukselle 6.10.2009
- Espoon ympäristölautakunta hyväksyi luvan 30.3.2010
- Vaasan Hallinto-oikeus palautti 8.7.2011 asian uudelleen käsiteltäväksi Etelä-Suomen Aluehallintovirastoon
 - Perustelut:
 - ”.. ampumaratatoiminnasta saattaa aiheutua edelleen melun johdosta huomattavassa määrin ympäristövaikutuksia sijaintikunnan Espoon kaupungin lisäksi myös Nurmijärven kunnan alueella”
 - ”Hakemus on toimitettu ympäristönsuojelulain 35 §:n mukaisesti toimivaltaiselle lupaviranomaiselle, **eikä Uudenmaan ympäristökeskuksen olisi tullut hallintolain 21 §:n nojalla siirtää toimivaltaansa kuuluvaa asiaa kunnan lupaviranomaisen ratkaistavaksi.**”

Ampumaradan laajennushanke - oleellinen sisältö

- Uudet radat:
 - Toinen pienoiskivääri- ja pistoolirata
 - 100 m:n kiväärirata
 - Reserviläisten toiminta-ampumarata
- Nykyisen .22-aseiden radan muuttaminen ampumahiihto/monikäyttöstadioniksi
- Toiminta-aikojen laajennus ympärivuotiseksi .22-aseiden radoilla ja uudella toiminta-ampumaradalla
- Luodaan latuverkosto ampumahiihtoa ja –juoksua varten
 - Noin 3 km, SM-tason latuprofiilit
 - Toteutettu ja avattu yleiseen virkistyskäyttöön (juoksu ja hiihto)
 - Espoon liikunta- ja nuorisopalvelut tukee hanketta




Tokilata-ampumaratokokonaisuus
 - Pohjan uuskäyttö
 - Vaihhtehtävät ampumasuunta

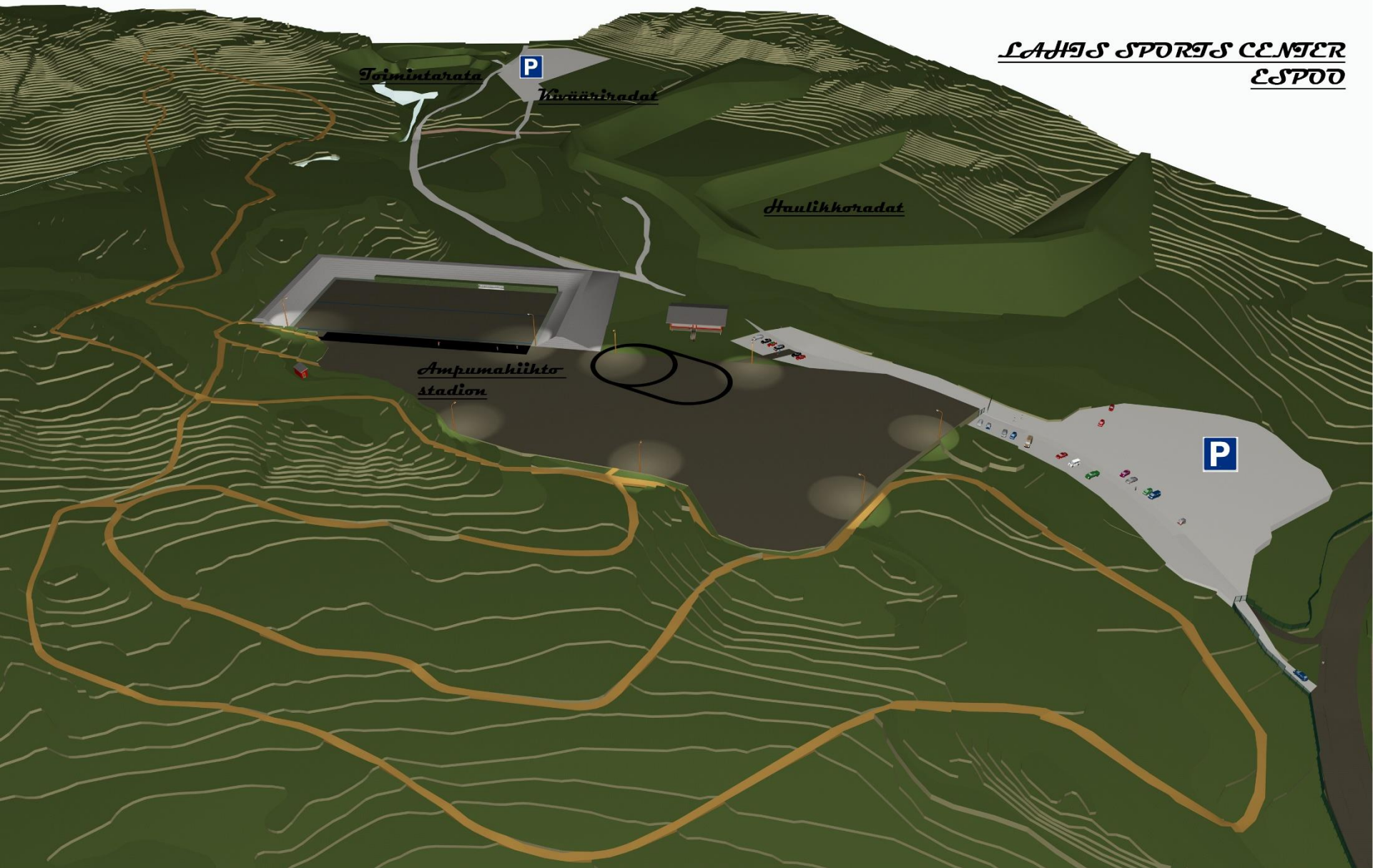
- Käytössä oleva rata, ampumasuunta ja ampumapaikan korko
- Suunniteltu rata, ampumasuunta ja ampumapaikan korko
- Oja / muu vesistö
- Suunniteltu melueste tai olemassa olevan meluesteen korotus/pidennys
- Kulkuväylät radalle

Kuusi 108	Korhonen 104	Touho 100	Uusimäen metsästä		
Lahnuksen ampumarata			Pöytäkartta		
Lahnuksen ampumarata			Pöytäkartta		
Lahnuksen 37			Rakojen ja meluesteiden		
Espoo			viiteasettelu sijainti		
1:2000			1 : 2 000		
			YMP 82141627		
YMP 302			02		
27.12.2013			02		

Rantasipi Airport 25.4.2014



LAHJAS SPORTS CENTER
ESPOO



Rantasipi Airport 25.4.2014

Ympäristölupaprosessi – 2 vuotta ja jatkuu..

- Ampumaratayhdistys hakee ympäristölupaa radan toiminnan merkittäväksi laajentamiseksi
- Lupa-anomuksen teki valtakirjalla Ramboll Finland Oy ja se jätettiin Etelä-Suomen aluehallintovirastoon 30.5.2012
- Viimeisin vastine on jätetty ESAVI:oon 3.3.2014 ja lupa nyt ratkaisussa, päätös toukokuun puoliväliin mennessä
- Tästä jatketaan Vaasan hallinto-oikeuteen ~1,5 vuotta
- josta Korkeimpaan hallinto-oikeuteen ~1,5 vuotta
- Lainvoimainen ehkäpä jo 2017..?

Tämänhetkiset kustannukset yli 114 000 euroa..

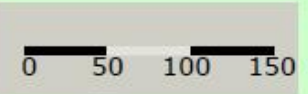
1510001480 Lahnuksen ampumarata, täydennys 1				
Invoice Date	Invoice No.	Sales	VAT	Total
11.4.2014	1510061361	5 385,32	1 292,48	6 677,80
10.3.2014	1510057930	14 703,16	3 528,76	18 231,92
31.1.2014	1510055240	15 705,10	3 769,22	19 474,32
15.11.2013	1510047406	1 200,06	288,01	1 488,07
10.10.2013	1510043309	3 858,50	926,04	4 784,54
20.9.2013	1510042198	8 762,60	2 103,02	10 865,62
5.7.2013	1510034861	1 793,50	430,44	2 223,94
13.6.2013	1510031483	7 614,00	1 827,36	9 441,36
28.2.2013	1510021360	13 602,40	3 128,55	16 730,95
8.11.2012	1510010073	1 360,00	312,80	1 672,80
82141627 Lahnuksen ampumaradan melu- ja ympäristöselvitykset sekä uusien toimintojen suunnittelu				
Invoice Date	Invoice No.	Sales	VAT	Total
20.6.2012	82279174	9 568,03	2 200,65	11 768,68
11.5.2012	82275390	6 929,47	1 593,78	8 523,25
11.4.2012	82272971	2 202,50	506,58	2 709,08
Yhteensä		92 684,64	21 907,69	114 592,33

Lupaa ei ole vielä(kään) saatu ja valituskierrokset alkamassa..

Toiseen asiaan – tapaus omakotitalo

- Rajanaapurikiinteistölle rakennettu omakotitalo
 - Suunnittelutarveratkaisu 16.6.2010
 - Rakennuslupa 6.9.2012
 - Asia tuli ampumaratayhdistyksen tietoon 15.8.2013 asukastilaisuuden yhteydessä
- **Rajanaapureita ei kuultu missään vaiheessa!**
- Asiasta neuvoteltu ja tarjottu sopimusratkaisua - tuloksetta
 - Espoon rakennusvalvonta
 - Kiinteistön omistaja
 - ESAVI
 - UUDELY
 - Espoon ympäristökeskus
 - Espoon terveysturvallisuus
- Naapuruussuhdelain aikaprioriteetti-periaate ei enää voimassa

KIINTEISTÖ 49-429-1-64



HAULIKKORADAN
AMPUMAPAIKKA

SUUNNITELLUN
HAULIKKORADAN
AMPUMAPAIKKA

n. 300m

<300m

- Ei asemakaavaa



Nykyisen ympäristöluvan valvonta-asia melutasojen takia

- Uudenmaan ELY-keskus valvoo voimassa olevan ympäristöluvan noudattamista
- ELY:n kehoitus ympäristöluvan noudattamiseksi 10.2.2014
 - Perusteet:
 - Ampumaratayhdistyksen melumittaukset 25.9.2013
 - Lahnuksentie 42
 - Asukasyhdistyksen melumittaus 5.12.2013
- Ampumaratayhdistyksen selitys 13.3.2014
 - Lahnuksentie 42 prosessi
 - Hirvikoppi, meluvallien korotus, äänitasomittari, omavalvonta, sääasema, viralliset melumittaukset, raportointi, Espoon kaupungin rooli
- ELY:n päätöstä odotetaan ja ammuntakausi alkamassa 2.5.2014..

Kysymykset - Vastaukset

Kiitos!

Rantasipi Airport 25.4.2014

